

### POZNÁMKY K NÁVRHU:

1. GRAVITAČNÍ OKAMŽIKOVÁNÍ NĚKTERÝCH NEMOVITOSTÍ JE ZÁVISLÉ NA SOUHLASU SOUSEDA S TRASOVÁNÍM PŘÍPOKY PŘES JEHO POZEMEK.
2. V NĚKTERÝCH OSECÍCH NENÍ DOSTUPNÝ PODROBNÝ VÝŠKOPIS A BYLO POSTUPOVÁNÍ DLE VRSTVIC V OŘEŠNÍKOVÝCH PŘÍSTUPNOSTI WEBOVÝCH PORTÁLŮ. V DALŠÍM STADIU JE NUTNÉ PROVÉST ZAMĚŘENÍ A SKLONY TERÉNU OVĚŘIT.
3. V NĚKTERÝCH OSECÍCH, OBVYKLE ZA KŘÍŽENÍM POTOKA JE GRAVITAČNÍ STOKA REALIZOVATELNA POUZE ZA PŘEDPOKLADU VÝŠÍ VÝŠKOPISU (AŽ 5,0 m).
4. PRO NĚKTERÉ NEMOVITOSTI NĚLÉ VYLOUČÍ DOMOVNÍ ČERPAČKY NAD RÁMEC NAVRHNUTÝ, TOTÉŽ LZE UŘÍČ AŽ PÍ OBOHŮŽKAT JEDNOTLIVOSTI NĚJEDNOSTI PŘI ZPRAKOVÁNÍ DALŠÍCH PROJEKTOVÁNÝCH STUPŮŮ PROJEKTUJEVOU DOKUMENTACE.

### POZNÁMKY KE STÁVAJÍCÍMU STAVU:





1. V KN JAVORNICE SE NENACHÁZÍ ZÁPLAVOVÉ ÚZEMÍ Q100.
2. STÁVAJÍCÍ KANALIZACE NENÍ ZAKRESLENA. KOMUNIKACE A VĚTŠINA NEMOVITOSTÍ JE OBVYKLE ZAŮSTĚNA DO NEJBLIŽŠÍHO POTOKA.
3. STÁVAJÍCÍ VEŘEJNÉ OSVĚTLENÍ JE PŘEKRESLENO DLE PODKLADŮ OD OBCE JAVORNICE

**POUŽITÉ ZKRATKY:**




TK ... TLAKOVÁ KANALIZACE  
DČŠ ... DOMOVNÍ ČERPACÍ ŠACHTA (PRO JEDNU NEMOVITOST)  
ČS ... ČERPACÍ STANICE (PRO NĚKOLIK NEMOVITOSTÍ)  
ČOV ... ČISTÍRNA ODPADNÍCH VOD

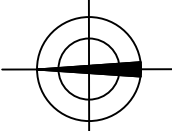
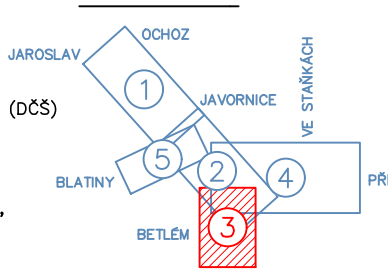
**LEGENDA:**

## NAVRŽENÉ INVESTICE

- |   |   |       |
|---|---|-------|
|     | NAVRŽENÁ SPLAŠKOVÁ GRAVITAČNÍ STOKA<br>NAVRŽENÝ SPLAŠKOVÝ KANALIZAČNÍ VÝTLAK<br>(NENÍ-LI VEDEDEN OD ZAKRESLENÉ CERPACÍ STANICE (ČS),<br>JE VEDEN OD NEZAKRESLENÝCH DOPROVNÝCH CERPACÍCH SACHET (DČS)<br>NAVRŽENÁ CERPACÍ STANICE SPLAŠKOVÉ KANALIZACE<br>NAVRŽENÁ PŘELOŽKA SĎELOVACÍHO KABELU | JAROS |
|   | NAVRŽENÁ ČIŠŤIRNA ODPADNÝCH VOD (ČOV JAVORNICE),<br>PROPOJOVACÍ POTRUBÍ A VÝUSTNÍ OBJEKT  |       |
|   |   |       |

STÁVAJÍCÍ INŽENÝRSKÉ SÍTĚ

- |   |   |
|---|---|
|  | STÁVAJÚCI EL. VEDENÍ VN – NADZEMNÍ                      |
|  | STÁVAJÚCI EL. VEDENÍ NN – NADZEMNÍ                      |
|  | STÁVAJÚCI EL. VEDENÍ NN – PODZEMNÍ                      |
|  | STÁVAJÚCI SĎĽOVACÍ KABEL – PODZEMNÍ                     |
|  | STÁVAJÚCI SĎĽOVACÍ KABEL – NEZNAMÁ POLOHA               |
|  | STÁVAJÚCI VEŘEJNÉ OSVĚTLENÍ                             |
|  | STÁVAJÚCI VODOVOD (ORIENTAČNÉ PŘEKRESLENÝ Z GEOPORTÁLU) |

**KLAD LISTŮ:**

JAVORNICE  
1:2000